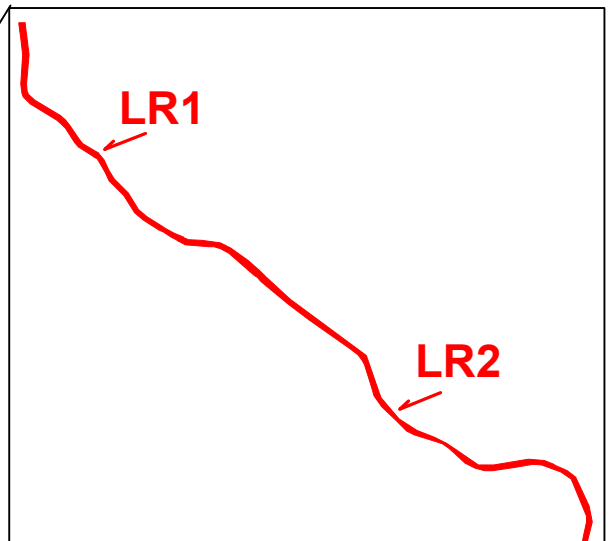
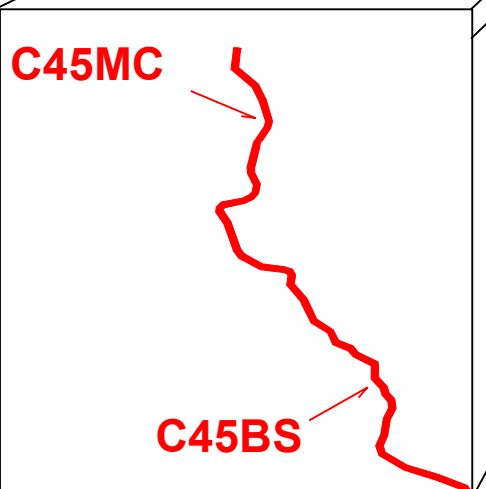
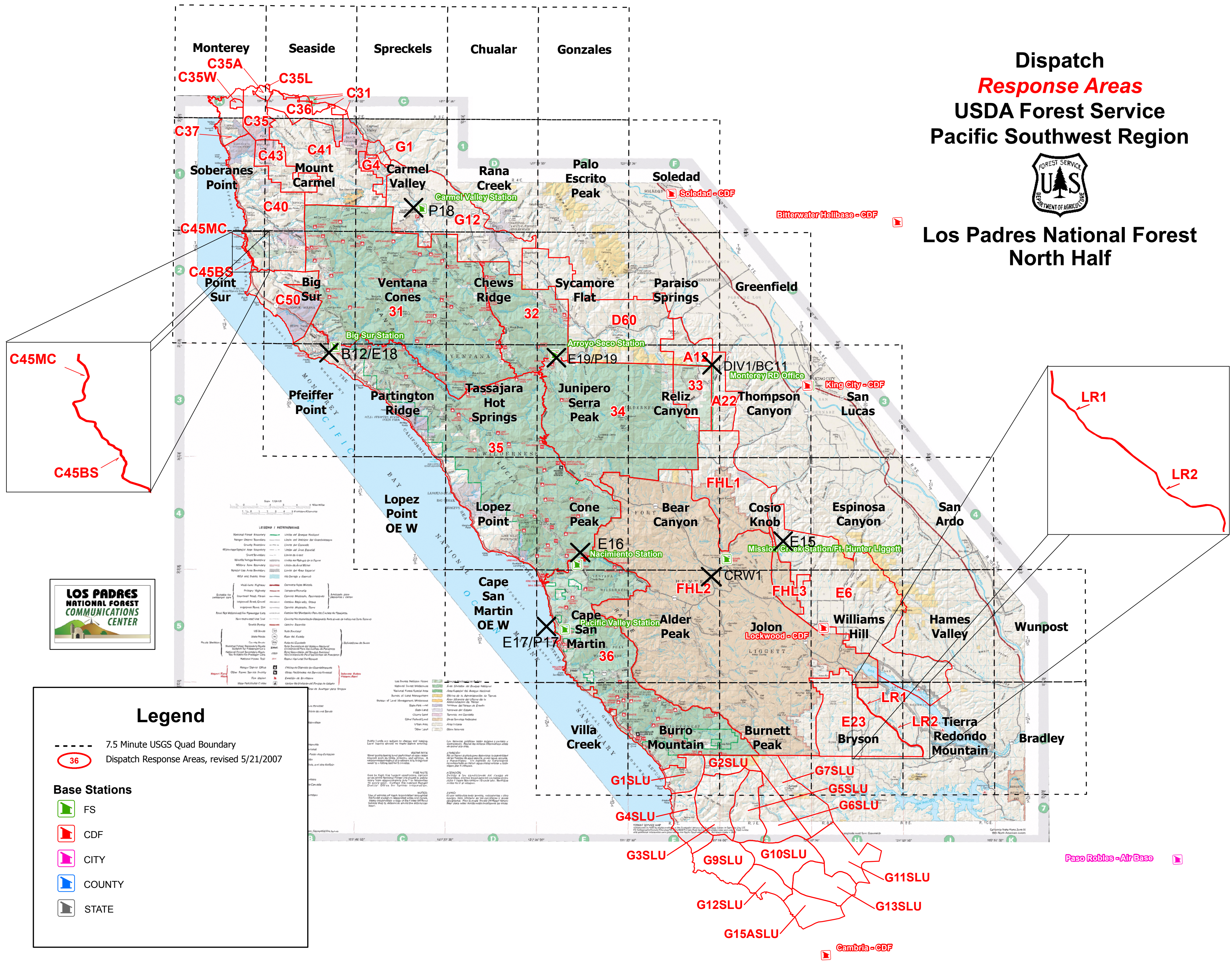


**Dispatch  
Response Areas**  
USDA Forest Service  
Pacific Southwest Region



**Los Padres National Forest  
North Half**



**LEGENDA / KATEGORIAS**

National Forest Boundary	Linea del Bosque Nacional
Range District Boundary	Linea del Distrito del Cuadrante
County Boundary	Linea del Condado
Water/Airport/Highway	Linea del Aeropuerto, Carretera, Linea del Agua
Wildlife Refuge Boundary	Linea del Refugio de la Fauna
Military Base Boundary	Linea de la Zona Militar
Special Use Area Boundary	Linea del Area Especial
Wild and Scenic Area	Area Salvaje y Escena
Wild-Lane Highway	Carretera Pista
Primary Highway	Carretera Pista
Intersect Road, Forest	Carretera de Interseccion
Imagined Road, Canal	Carretera Imaginaria, Canal
Imagined Road, Dam	Carretera Imaginaria, Dama
Forest Not Maintained for Passenger Cars	Carrizales No Mantenido Para los Camiones de Pasajeros
Non-maintained Motor Trail	Carrizales No Mantenido para Camiones de Pasajeros
State Property	Propiedad Estatal
US BLM	Terreno de los Servicios de Conservacion de Terrenos
State Parks	Parques Estatales
County Property	Propiedad del Condado
National Forest Land Management Plan	Plan de Manejo de Terrenos del Bosque Nacional
National Forest System Right of Way	Derechos de Vialidad del Sistema de Terrenos del Bosque Nacional
National Forest System Right of Way	Derechos de Vialidad del Sistema de Terrenos del Bosque Nacional
National Forest System Right of Way	Derechos de Vialidad del Sistema de Terrenos del Bosque Nacional



**Legend**

- - - 7.5 Minute USGS Quad Boundary

(36) Dispatch Response Areas, revised 5/21/2007

**Base Stations**

- FS
- CDF
- CITY
- COUNTY
- STATE

Paso Robles - Air Base

Cambria - CDF